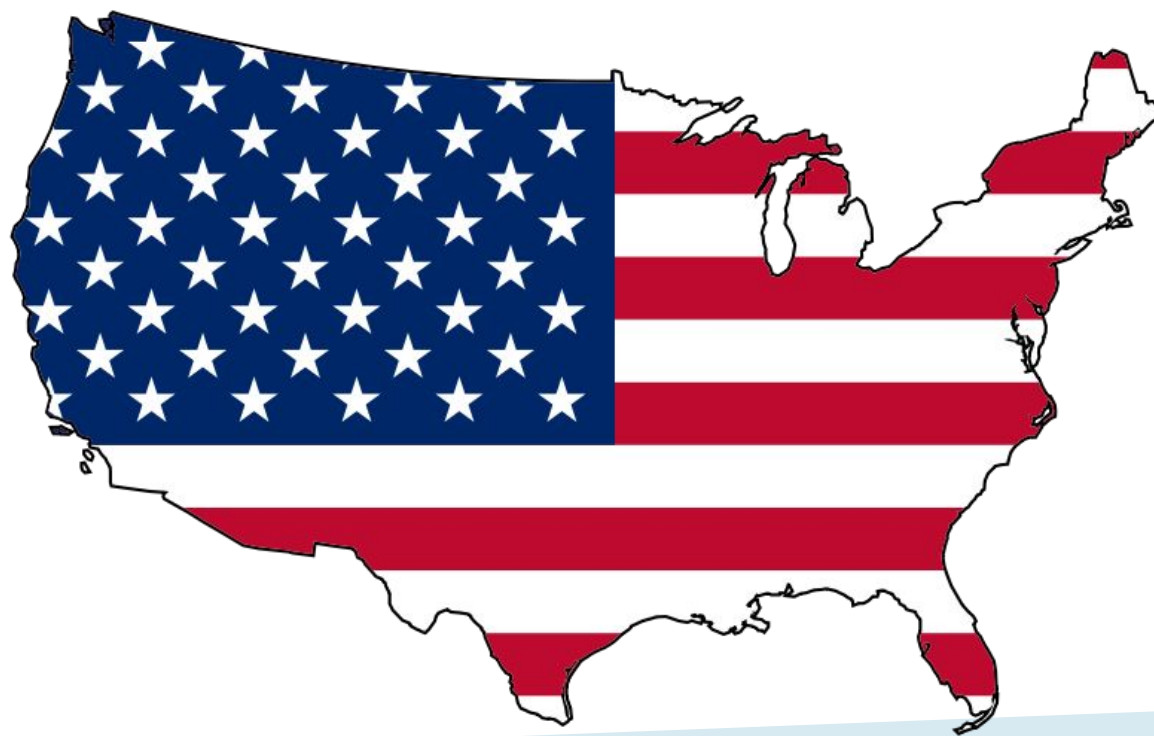


# Соединённые Штаты Америки



# Герб США



# Флаг США

**13 белых и красных полос  
символизируют  
первоначальное количество  
штатов**

# Годы образования штатов США



первые тринадцать штатов (1776)

© Martin Greenwald Associates, Inc.

- 1 - ЗАПАДНАЯ ВИРГИНИЯ 1863
- 2 - МАССАЧУСЕТС
- 3 - КОННЕКТИКУТ
- 4 - РОД-АЙЛЕНД

- 5 - ПЕНСИЛЬВАНИЯ
- 6 - НЬЮ-ДЖЕРСИ
- 7 - ДЕЛАВЭР
- 8 - МЭРИЛЕНД

- 9 - ВИРГИНИЯ
- 10 - СЕВЕРНАЯ КАРОЛИНА
- 11 - ЮЖНАЯ КАРОЛИНА



# Столица США-Вашингтон



# Манхэттен

Остров, купленный некогда у индейцев племени Манна-Хатта за 24\$ ,а ныне плотно застроенный небоскрёбами.



# Статуя Свободы

Символ Америки,  
находится на острове  
Эллис, где некогда был  
иммиграционный  
контрольный пункт.



# Название страны и состав территории



**Законодательная власть принадлежит Конгрессу**

**В 1776 году провозглашена независимость.**

**День независимости – 4 июля**

**В стране действует Конституция, принятая в 1787 году.**

**В 1867 году была куплена у России Аляска.**

**Территория - 9,5 млн. кв.км**

**Состоит из трех частей: Центральная, штат Аляска, штат Гавайи.**


**Столица – Вашингтон**

**Форма правления: республика**

**АТД: федерация, состоит из 50 штатов и федерального округа Колумбия**

**Глава государства: Президент.**

**Выборы президента – первый вторник ноября, каждые четыре года.**





## ЭГП, ШГП. Влияние ЭГП на развитие страны.



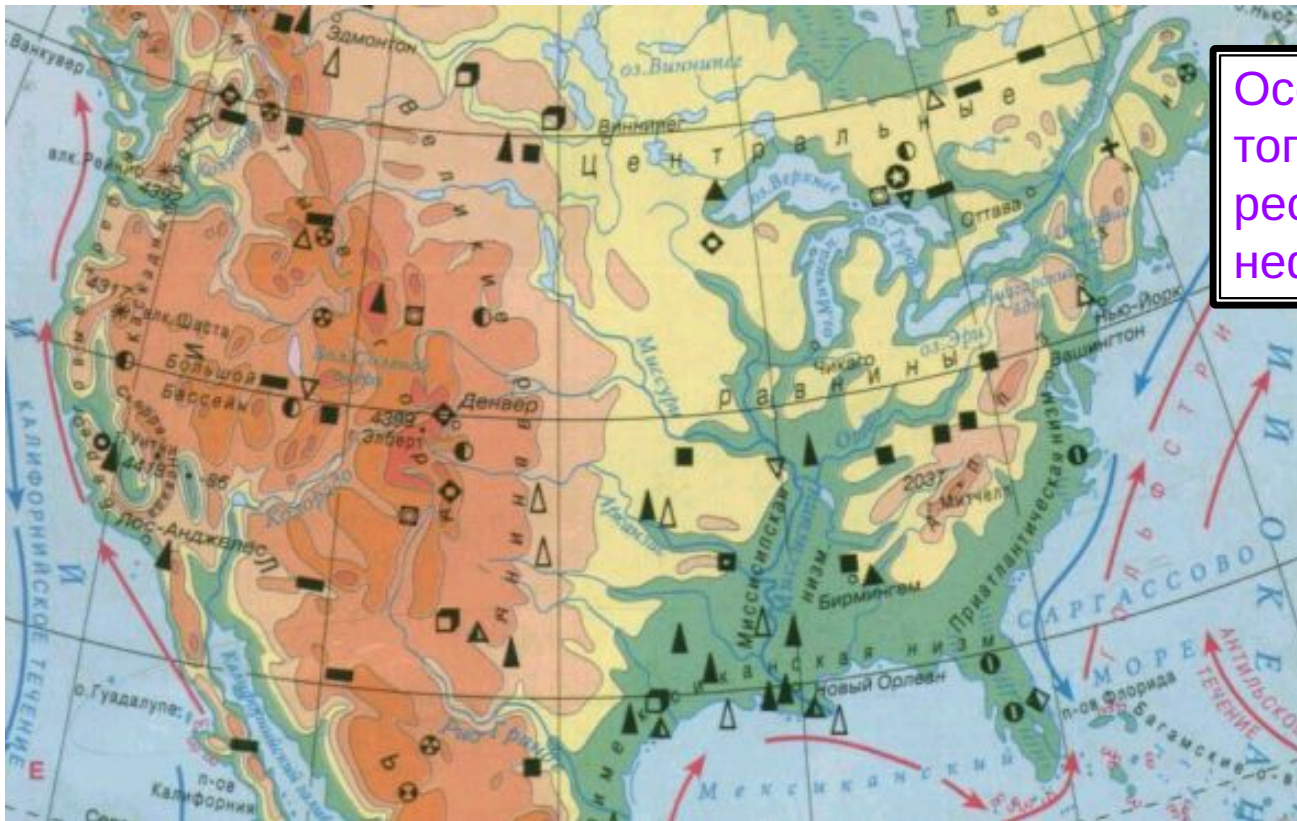
В  
Ы  
В  
О  
Д



- Выход к Тихому, Атлантическому, Северному Ледовитому океану. Широкий фронт морских границ, естественных гаваней.
- Граничит с Канадой и Мексикой. В Беринговом проливе проходит морская граница с Россией. Транспортно-экономические связи со многими странами через океан.
- Удаленность страны от войн и очагов конфликтов.
- Близость региона Латинская Америка, как рынка сбыта продукции и дешевой рабочей силы.

**ЭГП США** выгодное, на всех этапах оно олагоприятствовало развитию страны. Выход к океанам способствует транспортно-экономическим связям с государствами мира в обоих полушариях. Границы с соседними странами – спокойные. Природные рубежи не препятствуют связи с ними.

# США обладают богатыми и разнообразными полезными ископаемыми.



Особенно велики топливно-энергетические ресурсы (каменный уголь, нефть и природный газ).

Имеются запасы руд черных и цветных металлов и горно-химического сырья.

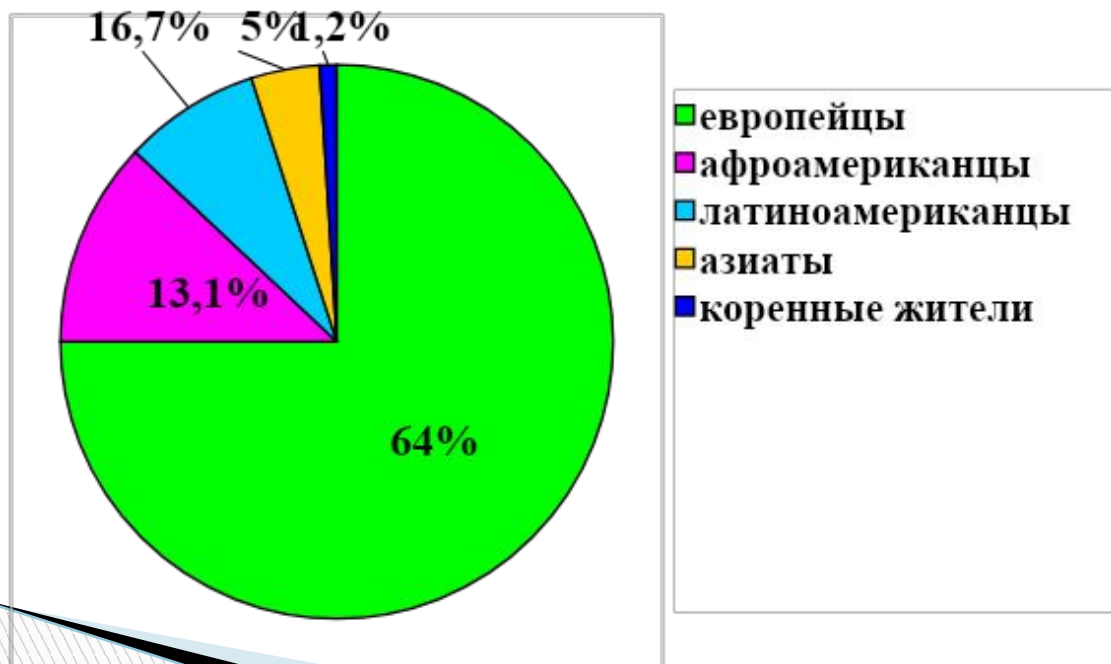
## Особенности населения. Демографическая политика.



Численность населения США – 316,7 млн. человек

По численности населения страна занимает  
3 место в мире.

Огромную роль в формировании населения США сыграла  
иммиграция.



# США – одна из урбанизированных стран мира – 82% городские жители



11.09.02



Филадельфия

Городов-  
миллионеров  
в США  
только  
восемь.

**В экономически наиболее развитых частях США сложились обширные урбанизированные районы, образовавшиеся при срастании многочисленных соседних агломераций – «МЕГАЛОПОЛИСЫ»**



**САНСАН**  
или  
**КАЛИФОРНИЙСКИЙ**  
(от Сан-Франциско до Сан-Диего)

**ЧИПИТС**  
или  
**ПРИОЗЕРНЫЙ**  
(от Милуоки до Питтсбурга)



**БОСВАШ**  
(от Бостона до Вашингтона)



# Общая характеристика хозяйства.

## Причины, влияющие на темпы хозяйственного развития.

*США – одно из крупнейших государств мира, обладающее могучим экономическим, научно-техническим и военным потенциалом, которое во многом определяет политику современного мира.*

В настоящее время это единственная супердержава. Современный ВВП страны не имеет себе равных. США являются крупнейшим в мире производителем промышленной и сельскохозяйственной продукции.



Для американской экономики характерна высокая концентрация производства и капитала. Крупнейшие американские корпорации являются транснациональными по характеру своих операций. Только среди 500 крупнейших ТНК мира свыше 170 американских.



# Общая характеристика хозяйства.

**Отраслями международной специализации США** являются электротехническая и электронная промышленность, автомобилестроение, авиакосмическая, атомная промышленность, биотехнология и т.д.

По численности научного и инженерного персонала и расходам на НИОКР США резко выделяется даже среди высокоразвитых стран.

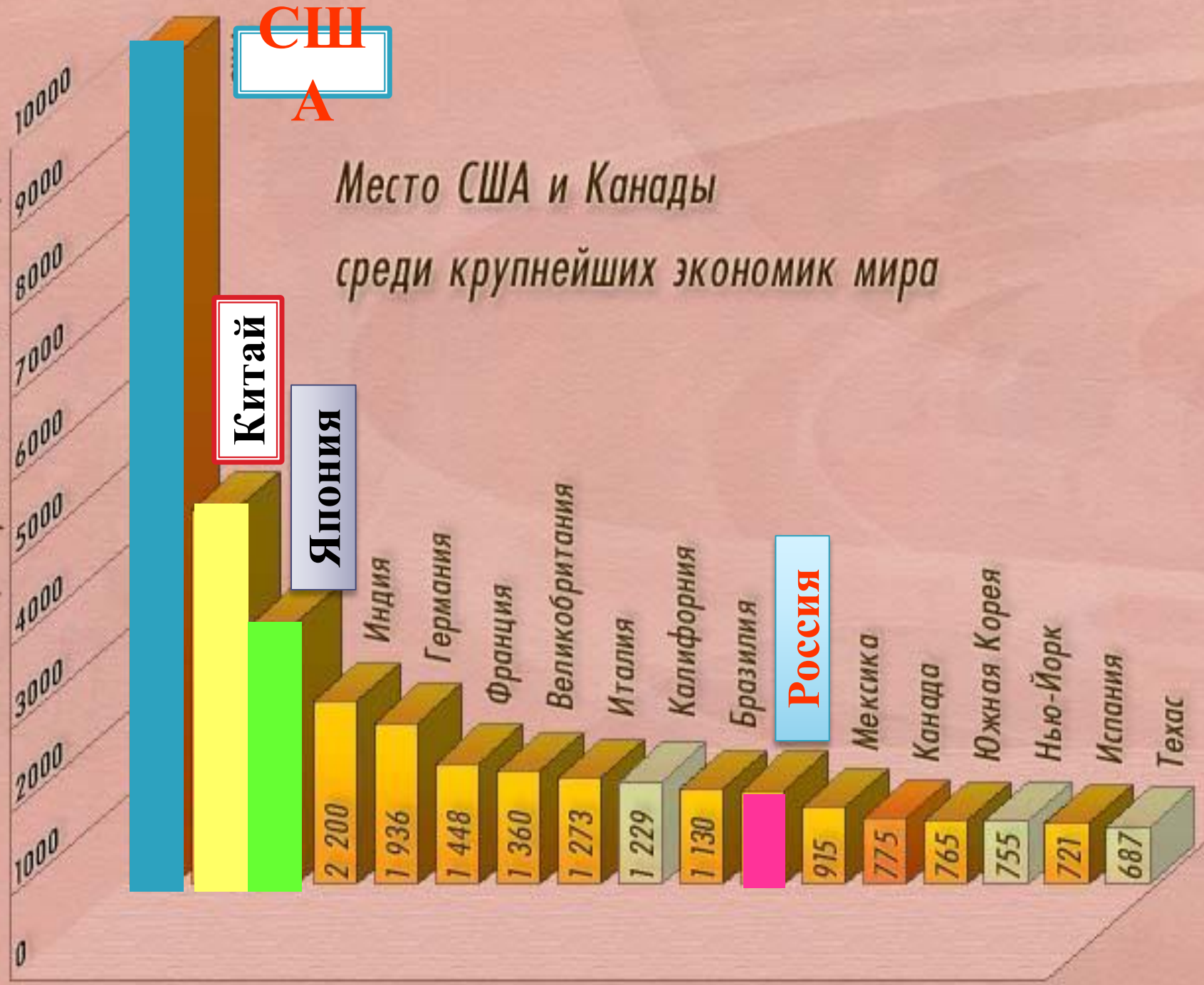
Под воздействием НТР в отраслевой структуре ВНП происходит сокращение удельного веса материального производства и возрастание непромышленной сферы.

# **Факторы, способствующие высокому уровню хозяйства США:**

- 1. Свобода С/Х от феодализма**
- 2. Большой приток высоко квалифицированных специалистов-иммигрантов**
- 3. Расширение внутреннего рынка за счёт освоения новых земель**
- 4. Богатые природные ресурсы**
- 5. Выгодное ЭГП**
- 6. Длительный период развития без войн на своей территории**



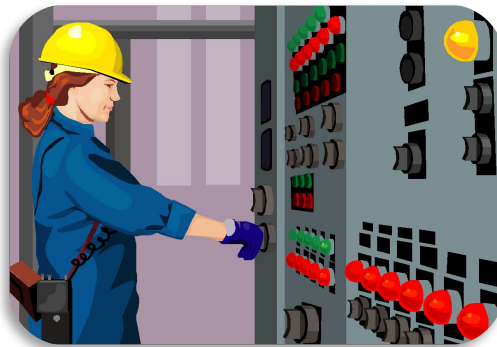
Значение ВВП (млрд. долл., 1999)



Место США и Канады  
среди крупнейших экономик мира

# Промышленность

1. Занято 19% населения
2. Высокий уровень концентрации производства и капитала – ТНК
3. Чётко проявляется переход от ресурсо- к энергосберегающим технологиям



# Крупнейшие ТНК Мира

Название корпорации	Страна базирования (штаб-квартира ТНК)
«Дженерал электрик»	США
«Майкрософт»	
«Кока-Кола»	
«Эксон»	
«IBM»	
«Дженерал Моторс»	
«Роял-Датч-Шелл»	Великобритания - Нидерланды
«Хитачи»	Япония
«Nokia»	
«Toshiba»	
«Тойота»	
«Филипс»	Нидерланды
«Нестле»	Швейцария
«Сименс»	ФРГ
«Алкатель»	Франция
«Юкос»	Россия



# Промышленность США

1. По добыче нефти, газа, угля, выплавке стали входит в тройку лидеров мира
2. По производству электроэнергии – 1 место в мире
3. Лидирующие позиции в химической промышленности, выплавке цветных металлов (Al – 1 место)
4. Лицо страны – производство автомобилей, самолётов
5. По уровню развития электроники и аэрокосмической техники превосходит все страны мира.

## Ареалы технопарков в США





# География основных промышленных комплексов и отраслей

**США имеют самую мощную топливноэнергетическую промышленность. Основой ее является хорошая обеспеченность энергоресурсами – углем, нефтью, природным газом.**

**По разведанным запасам нефти и добыче США занимает 3 место в мире после Саудовской Аравии.**

**Спрос на нефть удовлетворяется за счет добычи внутри страны и импорта.**



**Крупнейшими нефтяными монополиями мира являются «Экссон», «Тексако», «Галф ойл» и другие.**

**Потребность в природном газе удовлетворяется за счет собственной добычи и импорта из Канады. По добыче природного газа США уступает лишь России.**

***Угольная промышленность остается одной из важнейших отраслей. США находятся в группе лидеров, наряду с Китаем.***

Важнейшими нефте- и газодобывающими штатам являются **Техас, Луизиана,**

**Аляска**

**Калифорния,**

**Нью-Мексико,**

**Вайоминг**

**Главный по добыче угольный бассейн -**

**Аппалачский**

**Ведется добыча также в Центральном бассейне**

**В Горных штатах**





**По суммарной мощности электростанций и по производству электроэнергии США занимают 1 место в мире.**

**В структуре выработки электроэнергии и преобладает производство ее на ТЭС (70%)**

**На долю альтернативных источников энергии приходится около 2%**




**По числу энергоблоков работающих АЭС США занимают 1 место в мире. Доля выработки около 20%**



**ГЭС построены на многих реках страны – Колумбия, Теннесси, Колорадо.**



**По выплавке стали США занимают 3 место в мире. Выплавку черных металлов в стране контролируют несколько крупных компаний. Одна из них – «Юнайтед Стейтс Стил корпорейшн».**



**США – крупный производитель основных видов цветных металлов.**

**Развитие отрасли опирается на мощную сырьевую и энергетическую базу.**

**Предприятия располагаются вблизи сырья или вблизи дешевых источников энергии, либо вокруг крупных портовых городов.**

*Алюминиевая промышленность (1 место в мире) в основном работает на импортном сырье (из Ямайки, Гвинеи, Гайаны, Бразилии).*

Ведущими центрами черной металлургии являются:

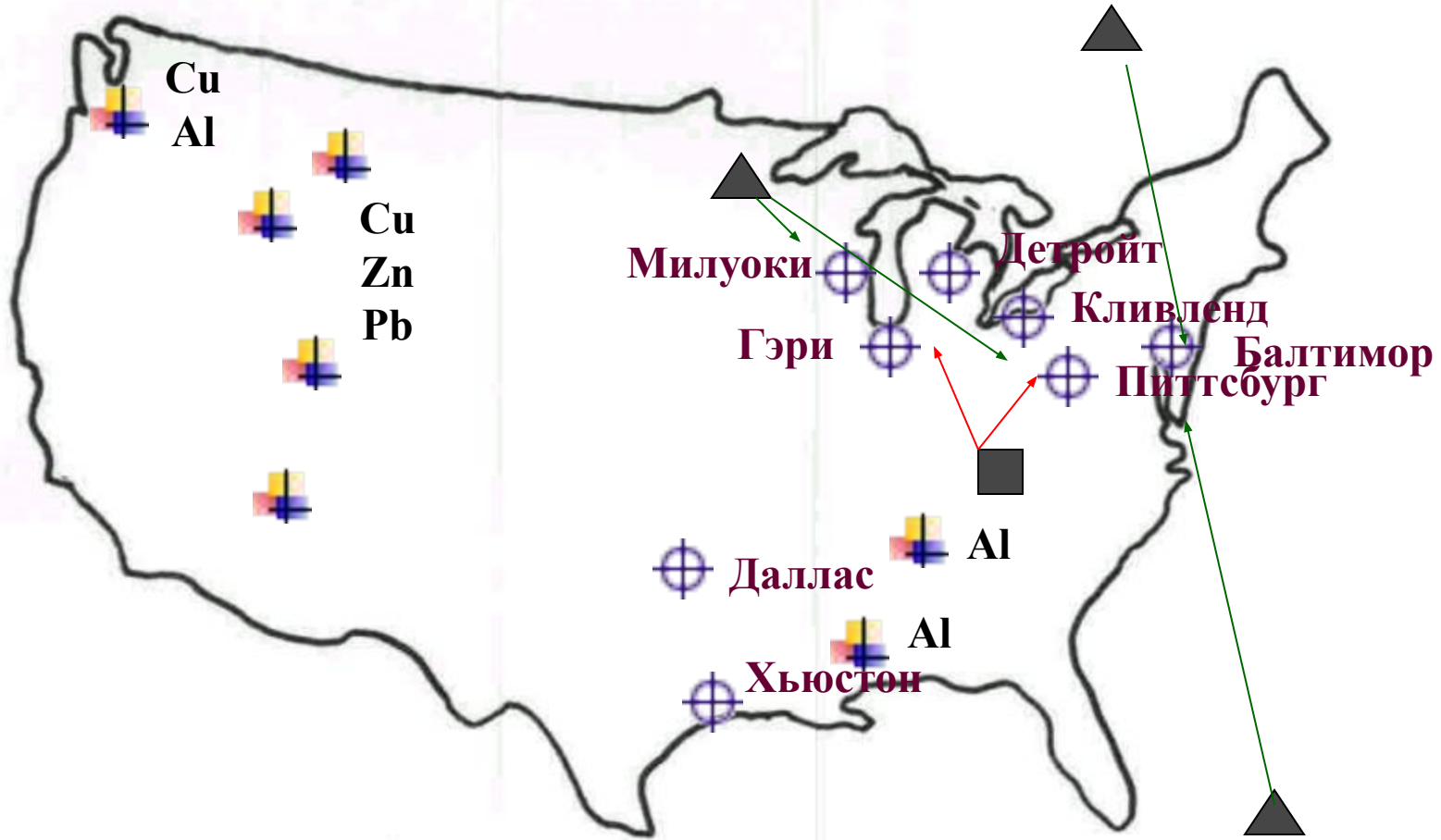
Основными районами размещения цветной металлургии являются:

Горные штаты

Штат Вашингтон

Побережье Мексиканского залива

В долине р. Теннесси





**Автомобилестроение** распространено в 20 штатах США. Однако главным районом производства остается Приозерье, особенно штат Мичиган с «автомобильной столицей» Детройтом.

Насчитывает десятки тысяч предприятий и тысячи фирм. Крупнейшие монополии в автомобилестроении «Дженерал Моторс», «Форд Мотор», «Крайслер Груп»

США контролирует 2/3 мирового рынка гражданской авиации. Крупнейшими монополиями являются «Боинг», «Юнайтед текнолоджиз», «Макдонелл Дуглас», «Локхид». Главный район авиастроения – тихоокеанские штаты.




Электротехническая и электронная промышленность США выпускает продукцию как промышленного, так и бытового назначения. Мировой рынок ЭВМ контролируют американские фирмы во главе с «Ай-Би-Эм»



Активно происходит процесс кооперирования промышленности и науки. Возникли научно-промышленные территориальные комплексы в различных частях США, например «Силиконовая долина» в Калифорнии, которая является ведущим в мире районом по производству полупроводников.

Судостроение США сильно уступает по значимости другим отраслям машиностроения. Оно не выдерживает конкуренции с другими странами мира. Центры находятся на Атлантическом побережье и в Мексиканском заливе. Есть судостроительные верфи в районе Великих озер.



# Химическая промышленность.

По размерам производства продукции США являются одним из мировых лидеров. Здесь господствуют фирмы «Дюпон де Немур», «Дуокемикл», «Монсанто».



Основными районами являются штаты Севера, где химия связана с металлургией, автомобилестроением, текстильной промышленностью, сельским хозяйством.

Большая концентрация химических предприятий наблюдается на побережье Мексиканского залива в штатах, которые богаты сырьем для этой отрасли: нефтью, природным газом и серой.

В долине реки Теннесси сложился комплекс энергоемких химических производств. Быстрыми темпами развивается химическая промышленность на Тихоокеанском побережье.



# Сельское хозяйство



1. по размерам С/Х продукции превосходит все страны мира
2. По производству зерновых 2-е место, а по экспорту С/Х сырья – 1-е место в мире
3. Занято 3% населения
4. Производительность труда выше, чем в промышленности
5. США – первые в агробизнесе
6. Основной тип С/Х предприятия – ферма. Тенденция – роль крупных хозяйств быстро возрастает.
7. Особенность – постадийная специализация



# Транспорт

1. Североамериканский тип.
2. Развитие всех видов
3. Большие размеры грузов и перевозок
4. Большая дальность перевозок
5. Особая роль автомобилей





# Транспортный комплекс



**Авиационный транспорт имеет большое значение в пассажирских перевозках и внутренних и международных. Парк самолетов гражданской авиации – самый большой в мире.**

**Быстрому развитию автомобильного транспорта способствовал процесс урбанизации и фермерский тип сельского расселения, а также наличие большой сети хороших автодорог по всей стране, налаженная система тех обслуживания и**



**активная деятельность. Основу железнодорожной системы составляют монополий. трансконтинентальные магистрали, идущие от Атлантического до Тихоокеанского побережья. Остальные магистрали проложены как в широтном, так и в меридиональном направлении.**



# Технопарки и технополисы в США

## “СИЛИКОНОВЫЕ ДОЛИНЫ” В США



# Территориальная структура хозяйства

- Концентрация экономической жизни в «окраинных» приокеанских и приозёрных районах.



**Социально-экономическое развитие отдельных районов.**

**Запад**

**Житница  
страны**

**Важный  
экономический  
район страны**

**Средний  
Запад:  
район крупной  
промышленности  
и с/х**

**Северо-  
Восток:  
«мастерс  
кая  
нации»**

**Запад – самый  
молодой  
и  
динамичный**

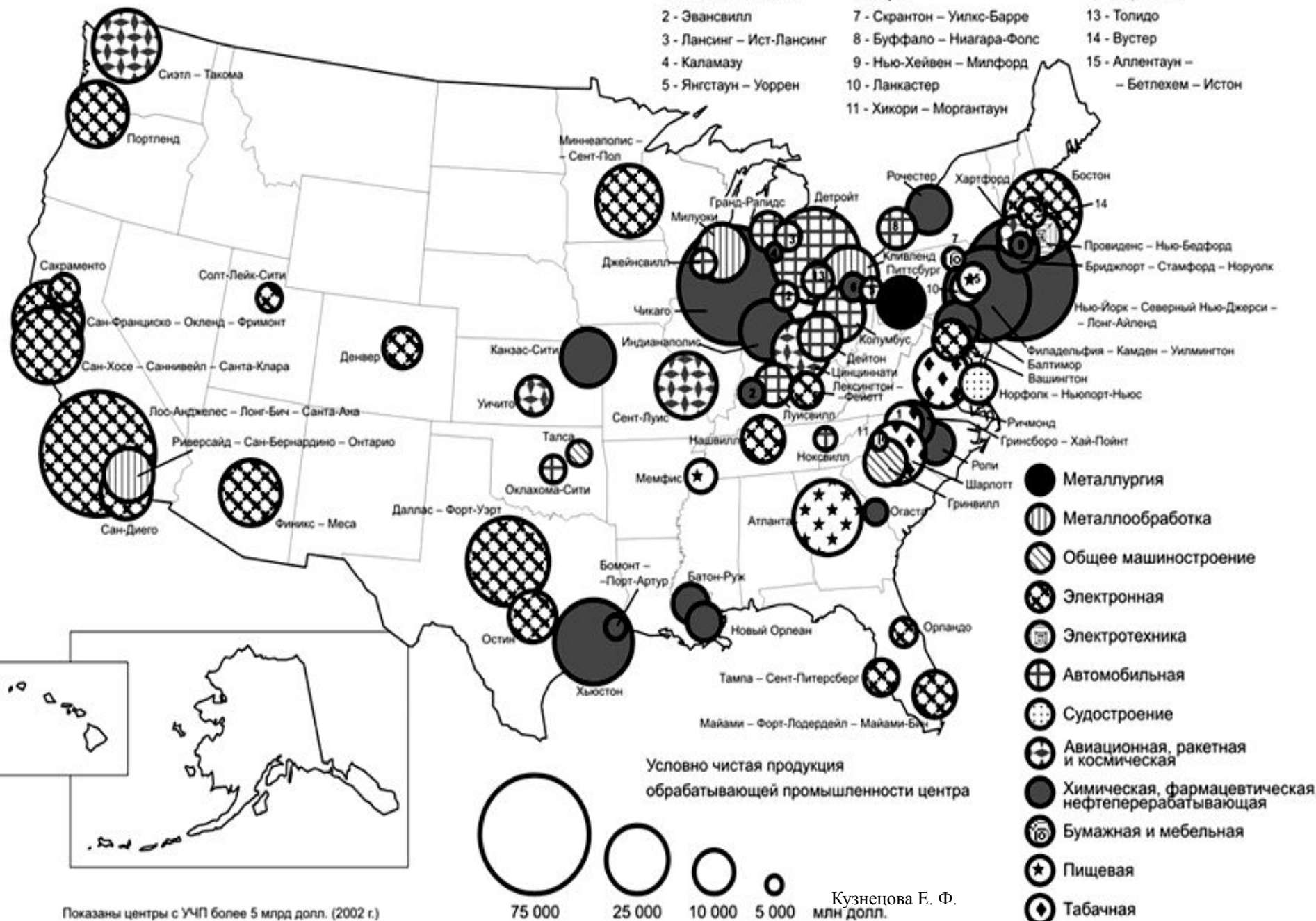
**Юг:  
макрорайон  
больших  
перемен.**

**Многоликий**

**Контрастность  
выражена особенно  
сильно**

# Ведущая отрасль специализации крупнейших промышленных центров США

- |                           |                            |                                   |
|---------------------------|----------------------------|-----------------------------------|
| 1 - Уинстон – Сейлем      | 6 - Акрон                  | 12 - Форт-Уэйн                    |
| 2 - Эвансвилл             | 7 - Скрантон – Уилкс-Барре | 13 - Толидо                       |
| 3 - Лансинг – Ист-Лансинг | 8 - Буффало – Ниагара-Фолс | 14 - Вустер                       |
| 4 - Каламазу              | 9 - Нью-Хейвен – Милфорд   | 15 - Аллентаун – Бетлехем – Истон |
| 5 - Янгстаун – Уоррен     | 10 - Ланкастер             |                                   |
|                           | 11 - Хикори – Моргантаун   |                                   |




Показаны центры с УЧП более 5 млрд долл. (2002 г.)

Кузнецова Е. Ф.  
млн долл.

# Бруклинский мост в Нью -Йорке

**Один из  
старейших  
подвесных  
мостов в США**



# Йеллоустоунский национальный парк

**Yellow Stone (жёлтый камень)-один из крупнейших национальных парков в США с 200 гейзерами, ущельями и выпускающими облака пара серными источниками.**



# Ниагарский водопад







# ВНЕШНИЕ ЭКОНОМИЧЕСКИЕ СВЯЗИ.



**США**  
являются первым  
торговым партнером  
для многих  
государств мира.

Во внешней  
торговле  
велика роль  
соседей:  
Канады и Мексики, а  
также Японии, России и  
стран  
Зарубежной Европы.

**Экспорт:** продукция  
машиностроения,  
продовольствие, химикаты,  
каменный уголь.

**Импорт:** продовольствие,  
транспортные средства,  
минеральное сырье

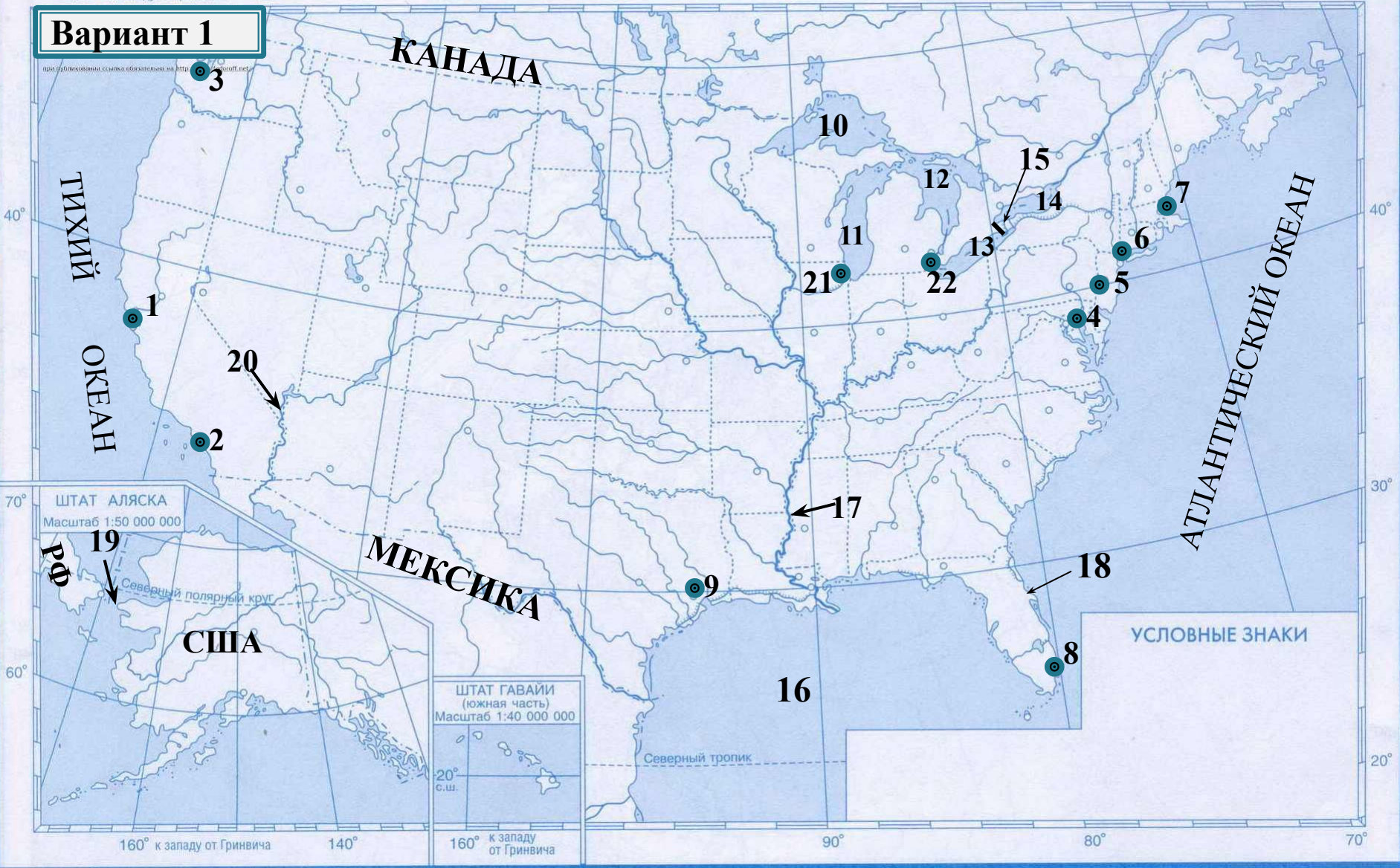
На долю ТНК  
приходится до 2/3  
внешнеэкономического  
оборота США

Большую роль,  
чем торговля, играет  
вывоз капитала

130° к западу от Гринвича 120° 110° 100° 90° 80° 70° 60°

# Вариант 1

<http://www.olymp.by>



130° к западу от Гринвича 120° 110° 100° 90° 80° 70° 60°

# Вариант 2

<http://www.olympic.ru>

## КАНАДА

ТИХИЙ ОКЕАН

АТЛАНТИЧЕСКИЙ ОКЕАН

## МЕКСИКА

## США

УСЛОВНЫЕ ЗНАКИ

ШТАТ ГАВАЙИ (южная часть)  
Масштаб 1:40 000 000

20° с.ш.

160° к западу от Гринвича

ШТАТ АЛЯСКА  
Масштаб 1:50 000 000

РФ

Северный полярный круг

160° к западу от Гринвича

40°

70°

60°

40°

30°

20°

70°

9

8

7

14

6

10

22

17

16

18

21

19

13

20

3

2

1

4

12

5

11

при условии ссылки на <http://www.olympic.ru>

# Успехов в учёбе

